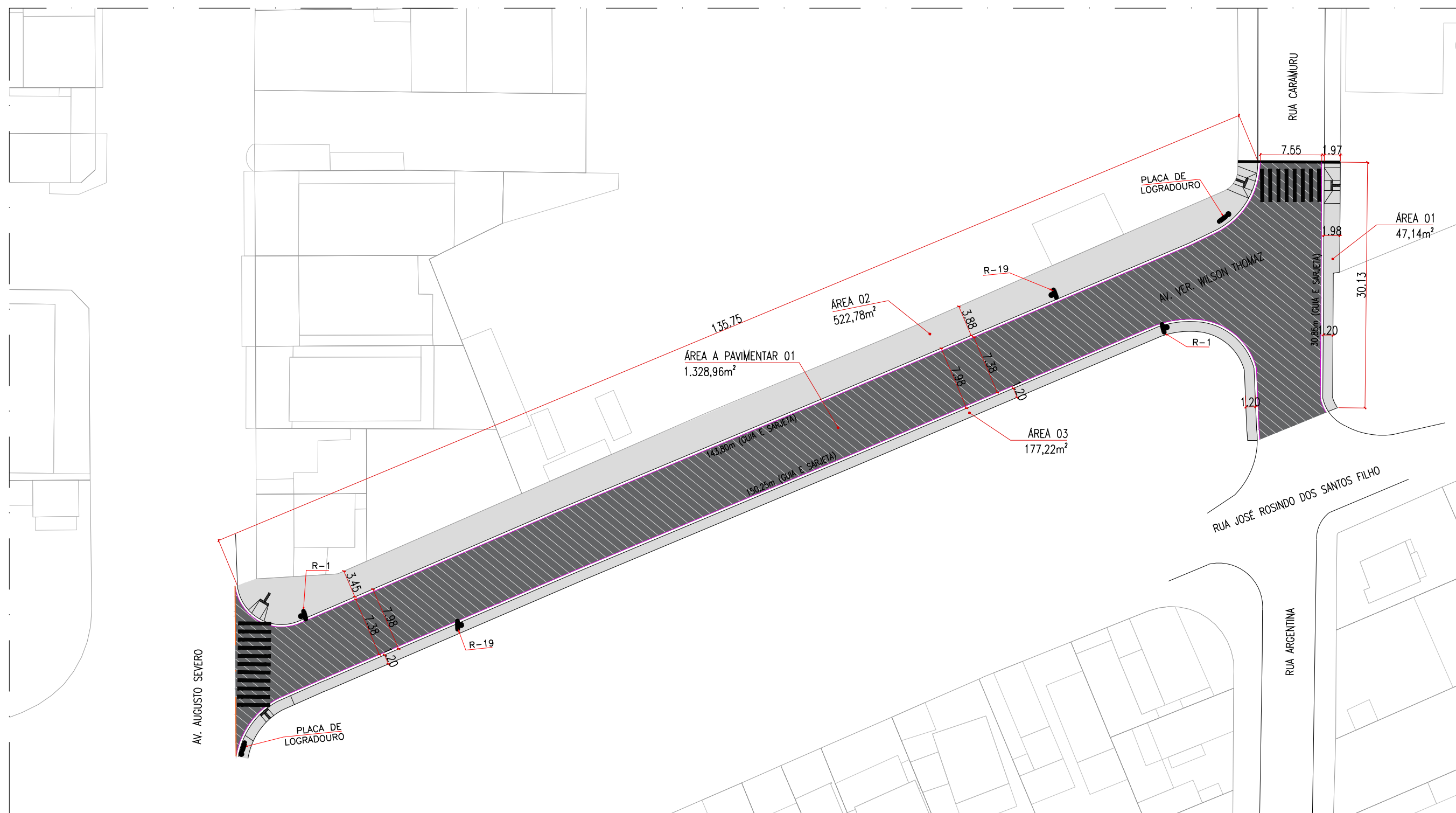


PLANTA - DEMOLIÇÃO
RUA CARAMURU
ESC. 1:500



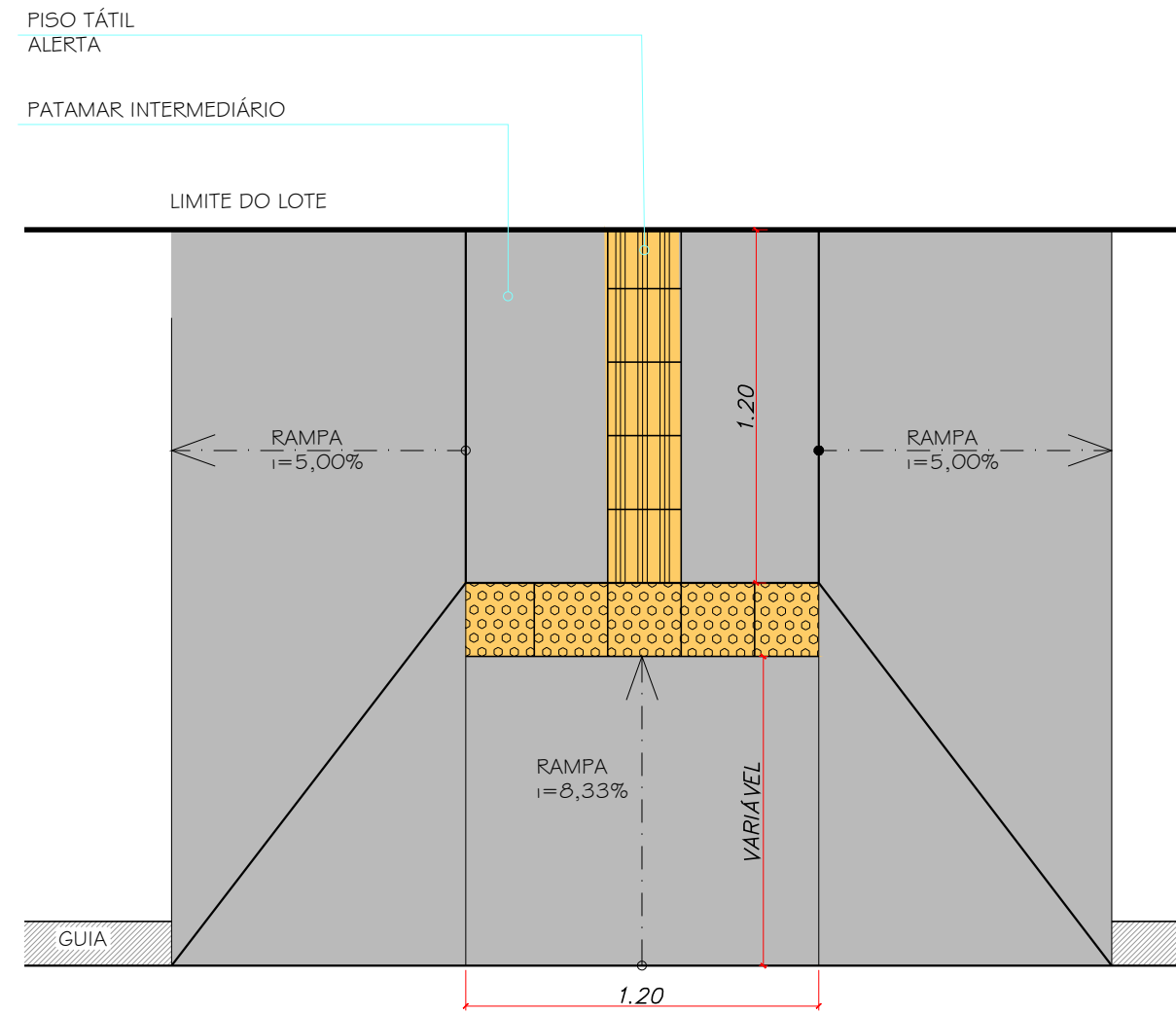
PLANTA - PAVIMENTAÇÃO
RUA CARAMURU
ESC. 1:500

- Legenda:**
- Guia/Sarjeta a Demolir
 - Sentada a Remover
 - Calçada de Concreto a Demolir
 - Calçada com Revestimentos a Demolir

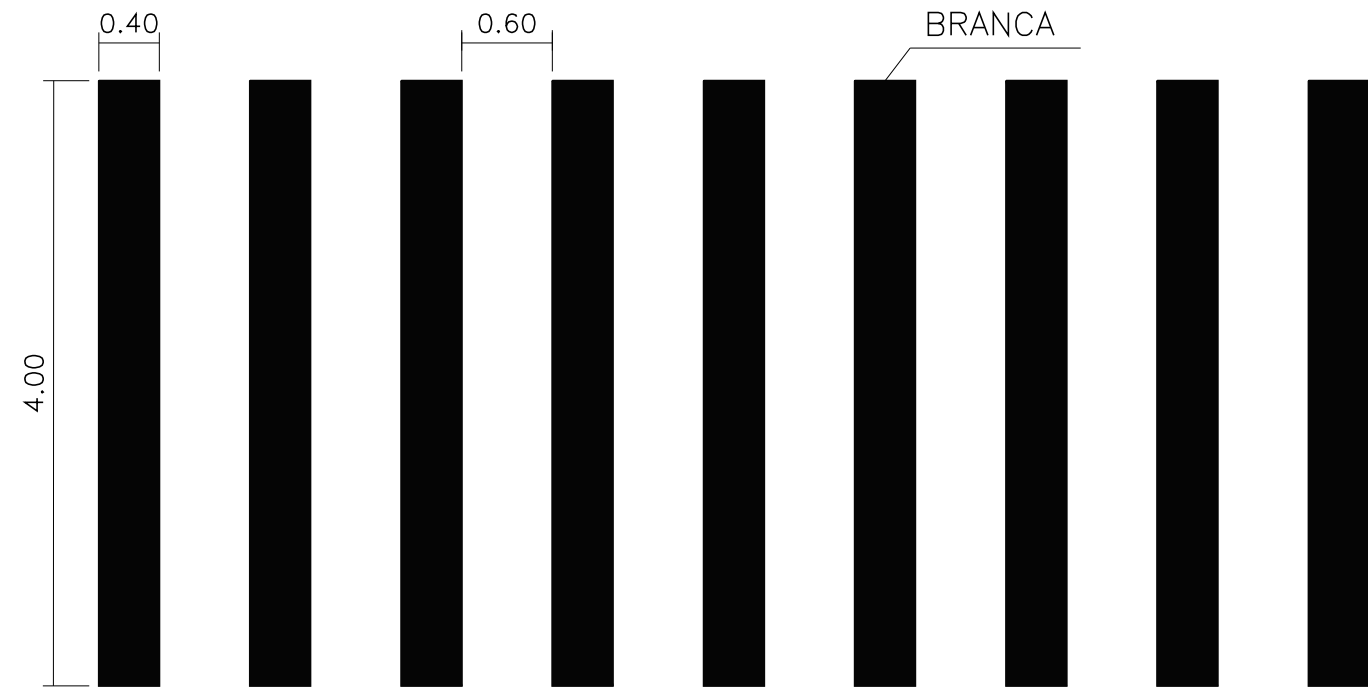
- Legenda:**
- Guia/Sarjeta a Executar
 - Camada de Rolamento - A Pavimentar com Reforço (binder)
 - Áreas de Piso de Concreto
 - Boca de Lobo Existente
 - Rampa de Acessibilidade



SEÇÃO TÍPICA DO PAVIMENTO
CORTE ESQUEMÁTICO
ESCALA 1:100

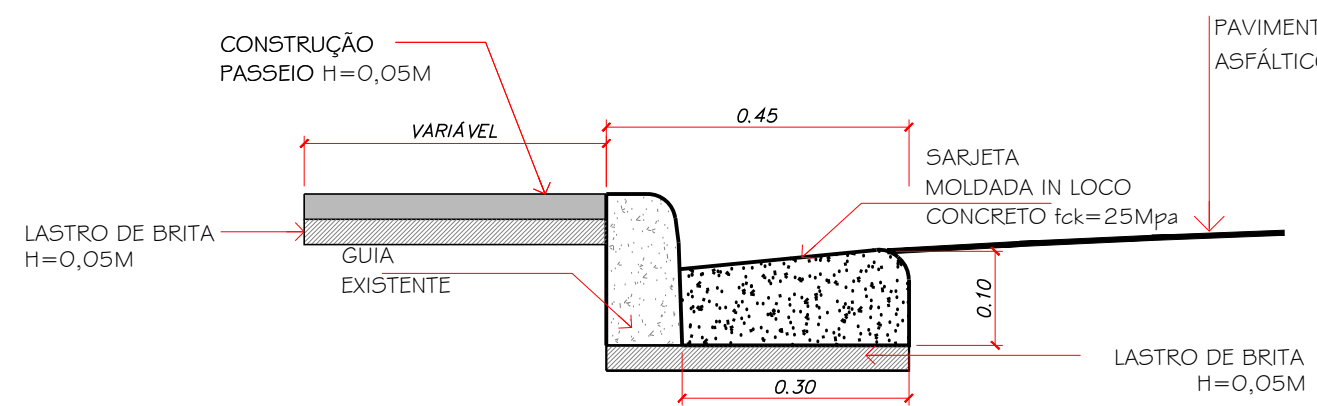


DETALHE
RAMPA ACESSIBILIDADE - TIPO 1
ESCALA 1:25

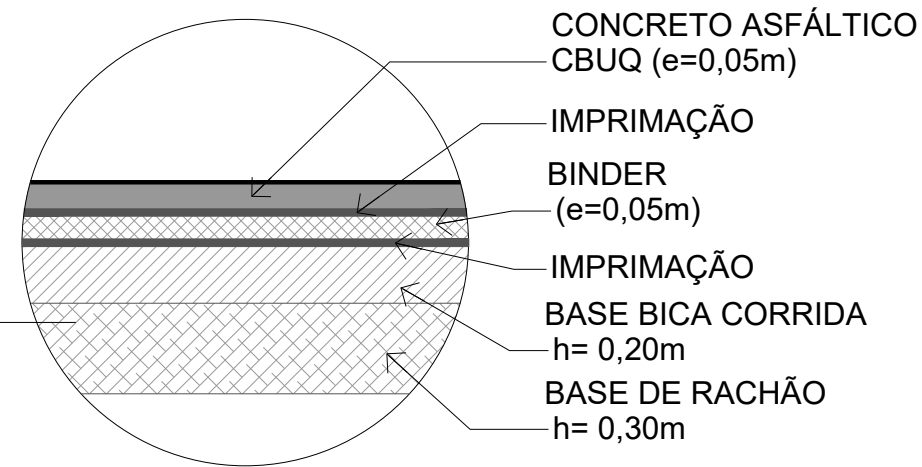


DETALHE
SINALIZAÇÃO HORIZONTAL - FAIXA DE PEDESTRE
ESCALA 1:50

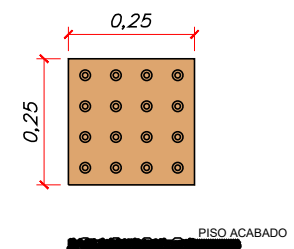
ESPECIFICAÇÕES TÉCNICAS E QUANTITATIVO GERAL - RUA WILSON THOMAZ		
SERVIÇO	QUANTIDADE	MEDIDA
CALÇADA A DEMOLIR	747,14	m²
EXECUÇÃO DE GUIA E SARJETA - RETA	277,55	m
EXECUÇÃO DE GUIA E SARJETA - CURVA	47,35	m
EXECUÇÃO DE CALÇADA EM CONCRETO	747,14	m²
ÁREA DE ASFALTO A DEMOLIR	1328,96	m²
ÁREA DE PAVIMENTAÇÃO	1328,96	m²
RAMPA DE ACESSIBILIDADE	4,00	unid.
PINTURA DE FAIXA DE PEDESTRES	30,40	m²
PLACA "PARE"	2,00	unid.
PLACA "VELOCIDADE"	2,00	unid.
PLACA "LOGRADOURO"	2,00	unid.



DETALHE - GUIA E SARJETA
GERAL
ESCALA 1:15



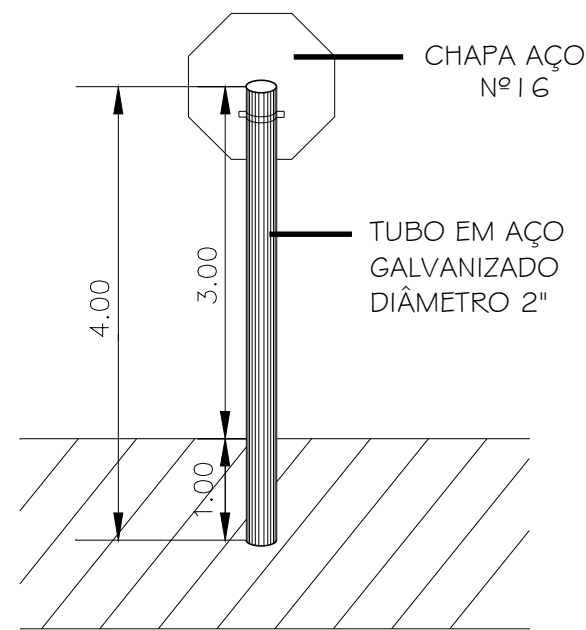
SEÇÃO TÍPICA DO PAVIMENTO
CORTE ESQUEMÁTICO
ESCALA 1:100



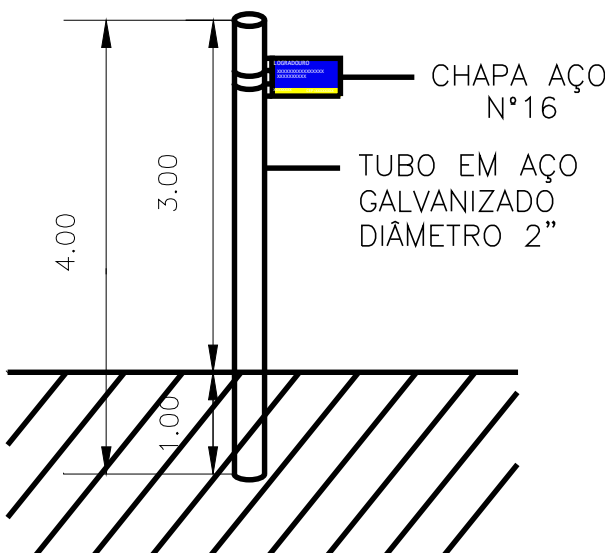
VERMELHA
R-19
A = 0,20m²
Ø = 0,50m

BRANCA
R-1
A = 0,26m²

AZUL
h = 0,25m
l = 0,45m
A = 0,11m²

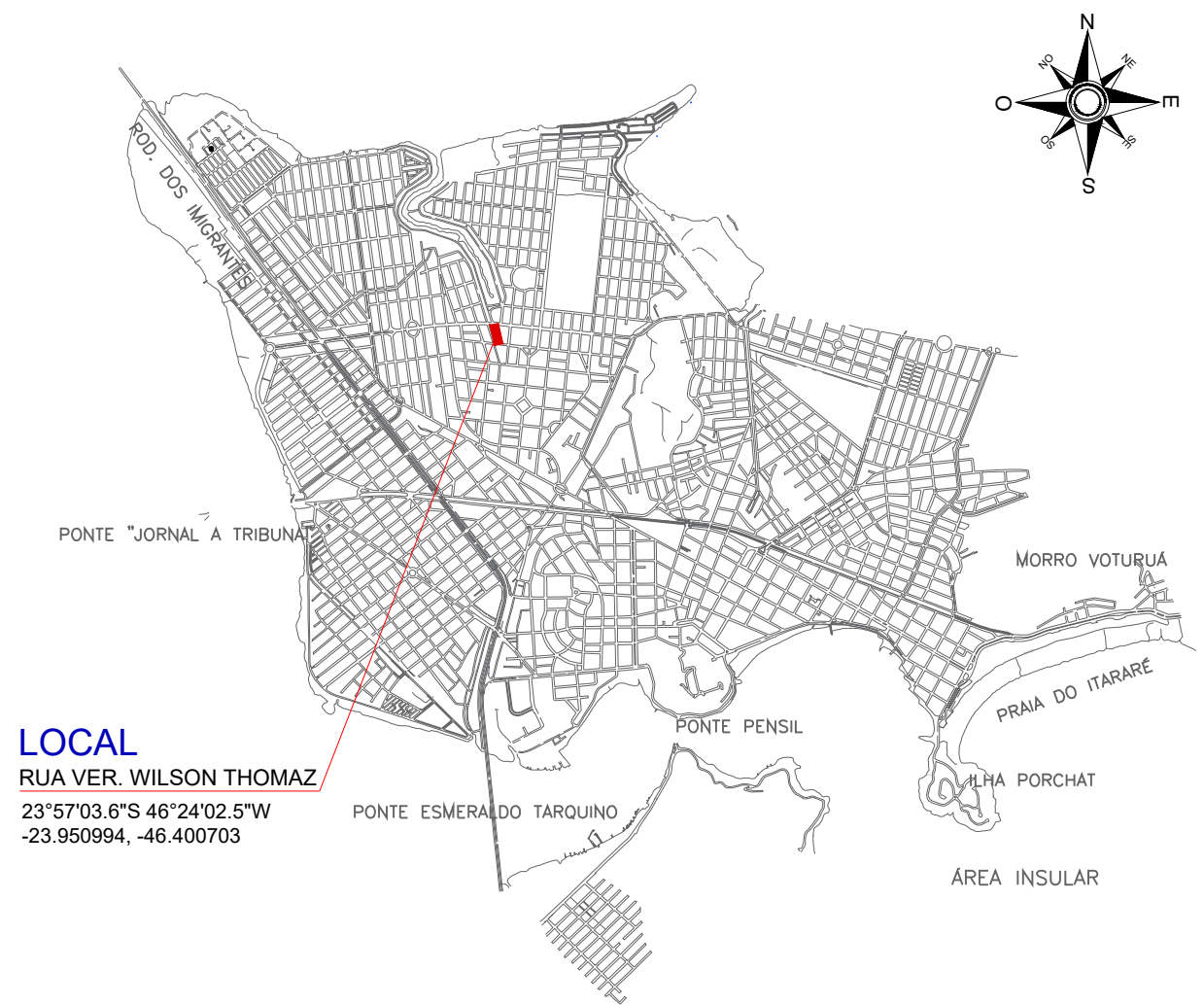


DETALHE
PLACAS DE SINALIZAÇÃO VERTICAL
ESCALA 1:50



DETALHE
PLACAS DE LOGRADOURO
ESCALA 1:50

- NOTAS:
- PROJETO BÁSICO.
 - CONFERIR MEDIDAS EM OBRA.
 - TODAS AS COTAS ESTÃO EM METROS.
 - AS COTAS REFEREM-SE ÀS MEDIDAS ACABADAS, SALVO QUANDO INDICADO O CONTRÁRIO.
 - AS COTAS PREVALECEM SOBRE O DESENHO.
 - INFORMAÇÕES SUJEITAS A REVISÕES E ALTERAÇÕES.
 - PARA EXECUÇÃO DAS SARJETAS E PAVIMENTAÇÃO, VERIFICAR NÍVEIS E CAIMENTOS NO LOCAL.



LOCALIZAÇÃO
MAPA SÃO VICENTE
ESCALA

03	REVISÃO DILIGÊNCIA	SET.24	SEDURB
02	REVISÃO DILIGÊNCIA	AGO.24	SEDURB
01	EMISSIONAL INICIAL	DATA	DESENHO
No.	MODIFICAÇÃO		



PREFEITURA MUNICIPAL DE
SÃO VICENTE

APROVADO
SECRETARIA DE DESENVOLVIMENTO URBANO
EM 26/04/2024
Dr. Wilson Thomaz
Secretário

OBRA: PAVIMENTAÇÃO E INFRAESTRUTURA URBANA EM VIAS NA
ÁREA INSULAR DE SÃO VICENTE/ SP
LOCAL: RUA VER. WILSON THOMAZ
DIQUE DO PIÇARRO

RESPONSÁVEL TÉCNICO:
GUSTAVO SELLERA GODOY
CREA 5060991925

ASSINATURA

BAIRRO: PARQUE SÃO VICENTE

DATA: AGOSTO/2024

DESENHO: SEDURB

FOLHA
2/3

Nº PROJETO
117-24

ESCALA
INDICADA